









### ЛЕГЕНДА

-  Граница обухвата плана детаљне регулације
-  Граница катастарске парцеле
-  Производне делатности
-  Услужно комерцијалне делатности
-  Неизграђено земљиште
-  Насељске улице
-  Заштитно зеленило
-  Водно земљиште

Наручилац и носилац израде плана:  
**ОПШТИНА ЛЕБАНЕ, Општинска управа**  
 ул. Цара Душана 116  
 16 230 Лебане

Обрађивач плана:  
**"АРХИПЛАН" Д.О.О.**  
 ул. Кнеза Михаила бр.66  
**АРАНЂЕЛОВАЦ**

Назив плана:  
**ПЛАН ДЕТАЉНЕ РЕГУЛАЦИЈЕ**  
**"Пословне зоне у улици Николе Тесле"**

Назив листа: **Постојећа претежна намена површина у оквиру планског обухвата**      Размера: **1:1000**      Лист број: **2.**  
 Датум: **децембар, 2018. год.**

Руководилац израде:  
**одговорни урбаниста: дипл.инж.арх. Драгана Бига (200001503)**